

# **Bilaga B: Kartunderlag**

## **Historisk analys av areell utbredning av ålgräs i Västerhavet**

Per-Olav Moksnes och Per Bergström  
Institutionen för Marina Vetenskaper  
Göteborgs universitet

### **Innehåll:**

Figur 1. Norra Skagerrak kustvatten och fjordar

Figur 2. Mellersta Skagerrak kustvatten och fjordar

Figur 3. Södra Skagerrak kustvatten och fjordar

Figur 4. Norra Kattegats kustvatten

Figur 5. Kungsbackafjorden



Fig. 1. *Norra Skagerraks kustvatten och fjordar*. Karterade ålgräsängar under 1980-tal och 2020-tal.

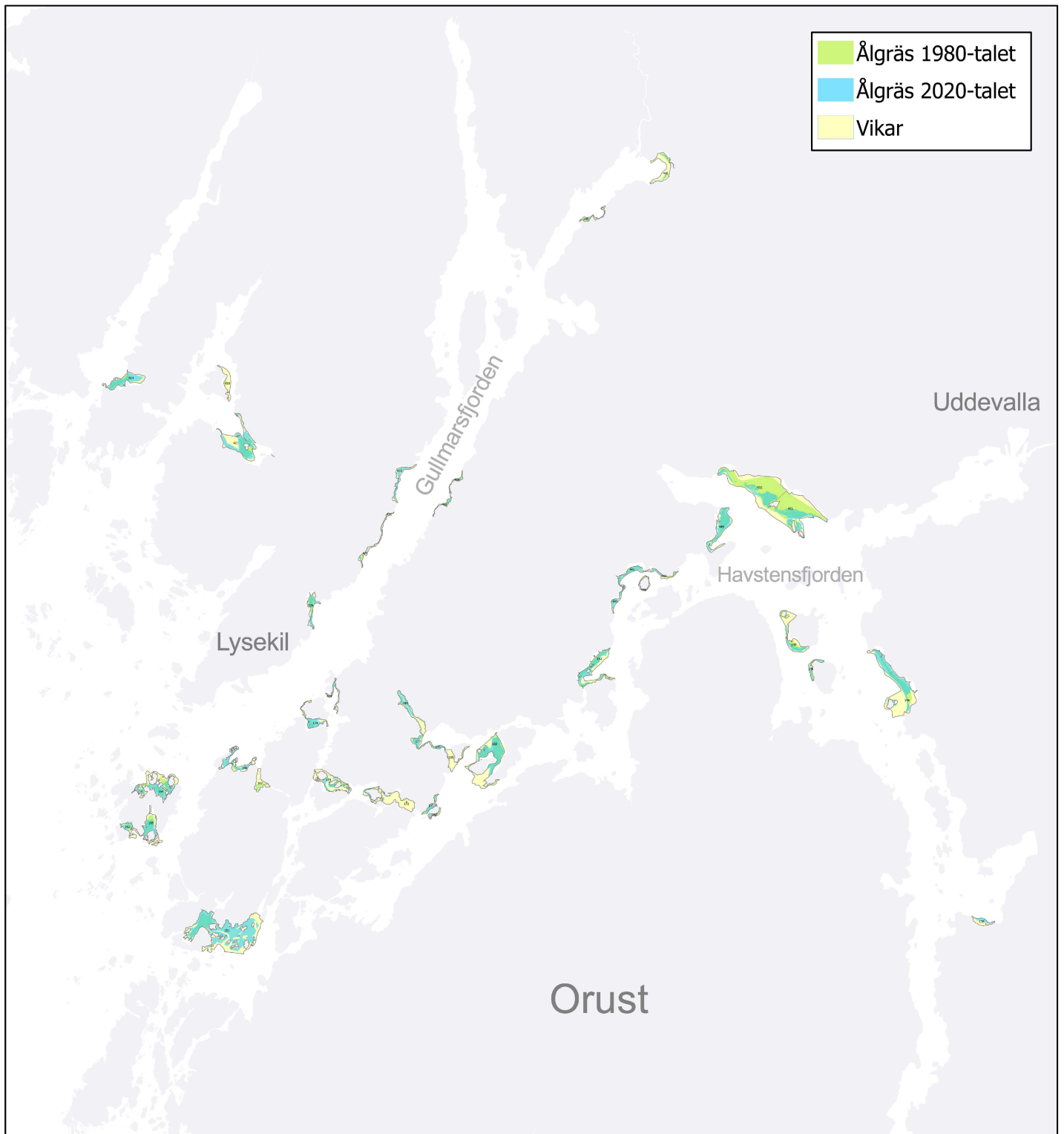


Fig. 2. *Mellersta Skagerraks kustvatten och fjordar*. Karterade ålgräsängar under 1980-tal och 2020-tal.

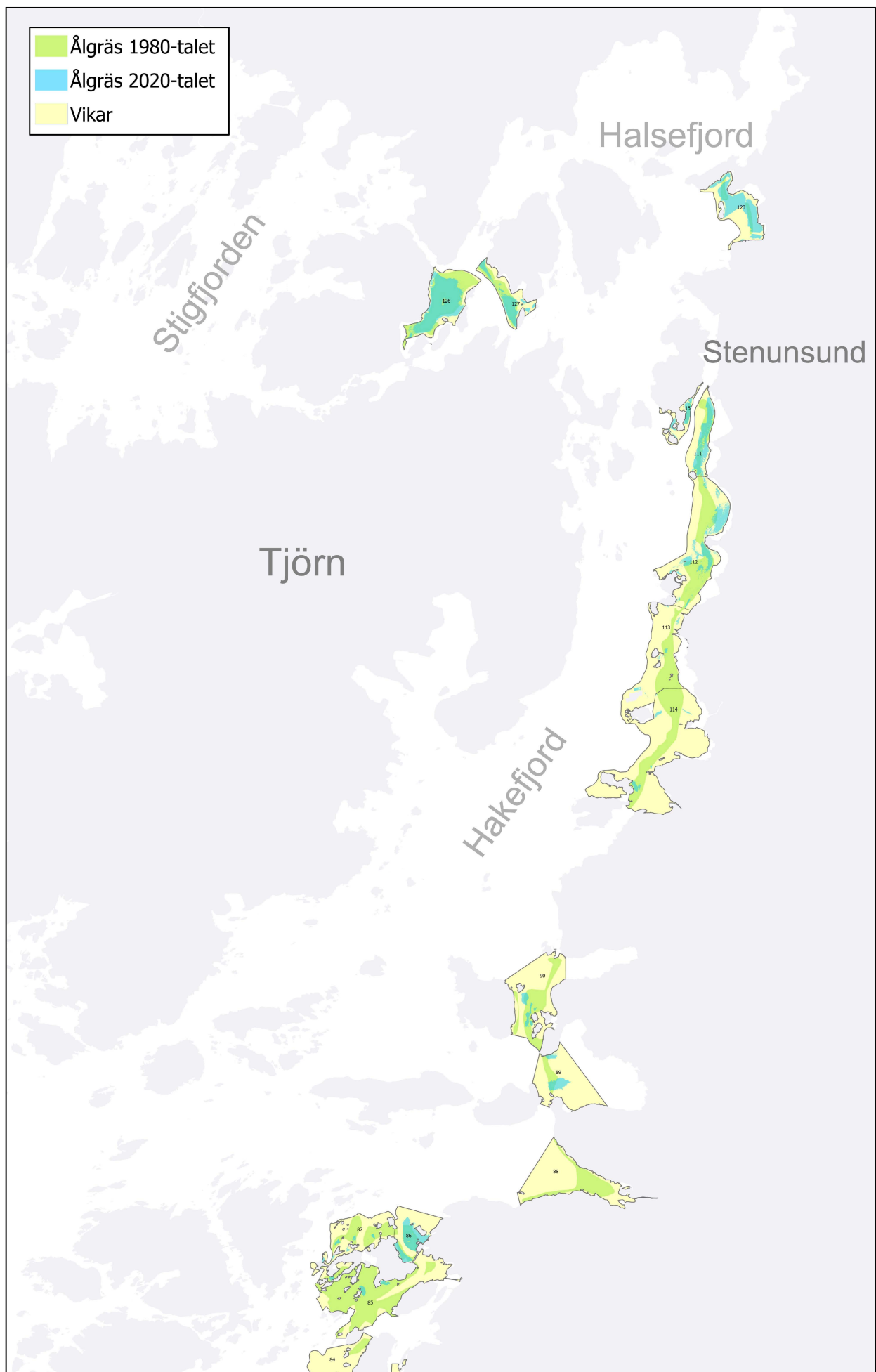


Fig. 3. Södra Skagerraks kustvatten och fjordar. Karterade ålgräsängar under 1980-tal och 2020-tal.



Fig. 4. *Norra Kattegatts kustvatten*. Karterade ålgräsängar under 1980-talet och 2020-talet.

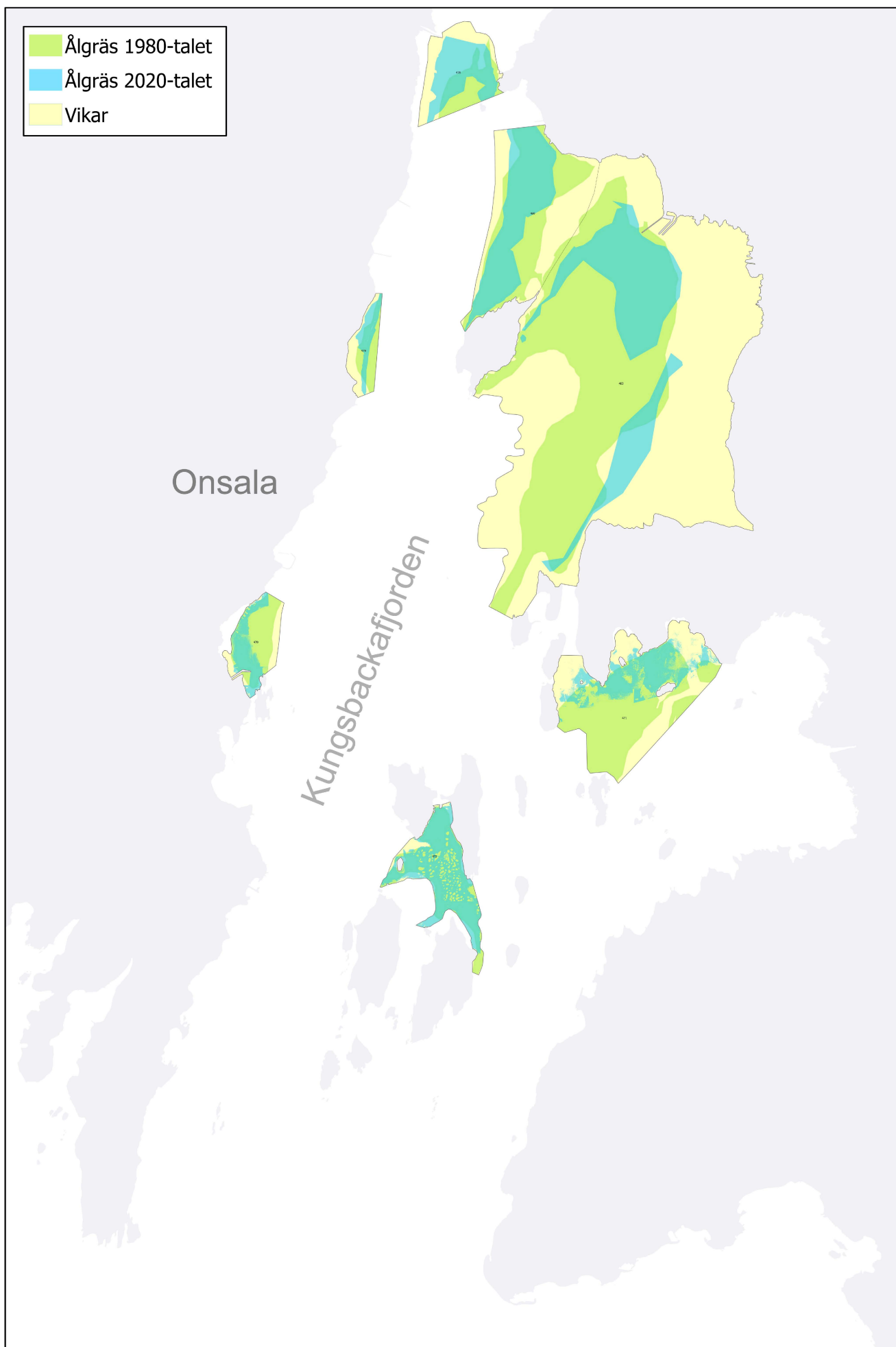


Fig. 5. *Kungsbackafjorden*. Karterade ålgräsängar under två tidsperioder (1980-tal och 2020-tal)